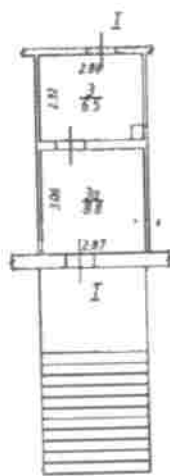


4. поэтажный план

Литера	А
Этаж	
I	



ФГУП "Ростехинвентаризация - Федеральное БТИ" Владимирский филиал
 поэтажный план

Должность	Фамилия И.О.	Подпись	Дата	Адрес: г. Владимир, ул. Вериня Дуброва, д. 23	Лист	1
к.о. начальника ОТНОН	Сазонина Ю.В.	<i>[Signature]</i>	28.09.2012		Листов	1
Руководитель группы	Заворотных Н. В.	<i>[Signature]</i>	28.09.2012		Масштаб	1:200
Техник-инвентаризатор	Клинова Е. Ю.	<i>[Signature]</i>	28.09.2012			

5. Экспликация

Литера, Этаж	Номер и наименование помещения				Высота помещений, м	Площадь, кв.м						Примечание
	нежилого помещения, помещений общего пользования		части нежилого помещения (помещения)			Нежилых помещений			Открытые неотопливаемые планировочные элементы	Помещений общего пользования	Всех помещений здания	
	наименование/ назначение	№	наименование/ назначение	№		Общая	Основная	Вспомогательная				
1	2	3	4	5	6	7	8	9	10	11	12	13
А 1 эт.		1	мастерская	3	2.63	6.5	6.5	-	-	-	6.5	
			мастерская	3а	2.63	8.8	8.8	-	-	-	8.8	
			Итого:				15.3	15.3	-	-	-	15.3

СВИДЕТЕЛЬСТВО

О ГОСУДАРСТВЕННОЙ РЕГИСТРАЦИИ ПРАВА

Управление Федеральной службы государственной регистрации,
кадастра и картографии по Владимирской области

"31" октября 2012 года

Дата выдачи:

Документы-основания: • Решение Малого Совета Владимирского областного Совета народных депутатов от 16.07.1992 №187

Субъект (субъекты) права: Муниципальное образование город Владимир

Вид права: Собственность

Объект права: Помещение I, назначение: нежилое, общая площадь 15,3 кв.м, этаж I, адрес (местонахождение) объекта: Владимирская область, г. Владимир, ул. Верхняя Дуброва, д. 23, помещение I

Кадастровый (или условный) номер: 33-33-01/102/2012-447

Существующие ограничения (обременения) права: не зарегистрировано


о чем в Едином государственном реестре прав на недвижимое имущество и сделок с ним "31" октября 2012 года сделана запись регистрации № 33-33-01/102/2012-447

Регистратор

Алёхина Э. А.

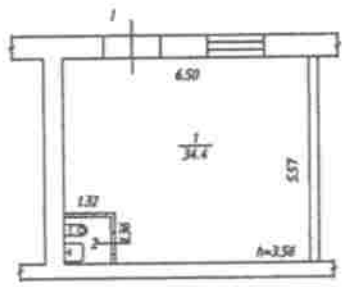


Серия 33 АЛ № 435640



План

Литера	А
Этаж	
1	



ФГУП "Ростехинвентаризация - Федеральное БТИ" Владимирский филиал
 поэтажный план

Должность	Фамилия И.О.	Подпись	Дата	Адрес: г. Владимир, Судогодское ш., д. 31	Лист	1
со. начальника ОТИОН	Сазанова Ю.В.	<i>[Signature]</i>	27.11.12		Листов	1
Руководитель группы	Заворотная Н. В.	<i>[Signature]</i>			Масштаб	1:100(1:200)
Инженер-инвентаризатор	Наговицына Е. С.	<i>[Signature]</i>				

Номер и наименование помещения				Высота помещений, м	Площадь, кв.м						Примечание
нежилого помещения, помещений общего пользования		части нежилого помещения (помещения)			Нежилых помещений			Открытые незаплавающие планировочные элементы	Помещений общего пользования	Всех помещений здания	
наименование/ назначение	№	наименование/ назначение	№		Общая	Основная	Вспомогательная				
2	3	4	5	6	7	8	9	10	11	12	13
Нежилое помещение	1	торговый зал	1	3.56	34.4	34.4	-	-	-	34.4	
		санузел	2	3.56	1.4	-	1.4	-	-	1.4	
		Итого:				35.8	34.4	1.4	-	-	35.8



СВИДЕТЕЛЬСТВО

Управление Федеральной службы государственной регистрации, кадастра и картографии по Владимирской области

Дата выдачи:

"14" октября 2013 года

Документы-основания: • Постановление Губернатора Владимирской области от 07.09.2013 №343

Субъект (субъекты) права: Муниципальное образование город Владимир

Вид права: Собственность

Объект права: Помещение, назначение: нежилое, общая площадь 35,8 кв.м. (далее - объект) (местонахождение) объекта: Владимирская область, МО город Владимир (городской округ) г. Владимир, ш. Судогодское, д. 31

Кадастровый (или условный) номер: 33:22:034016:407

Существующие ограничения (обременения) права: не зарегистрировано
о чем в Едином государственном реестре прав на недвижимое имущество и сделок с ним (ЕГРП) от 14 сентября 2013 года сделана запись регистрации № 33-33-01/073/2013-669

В.Д.
Регистратор

Петрова З.А.

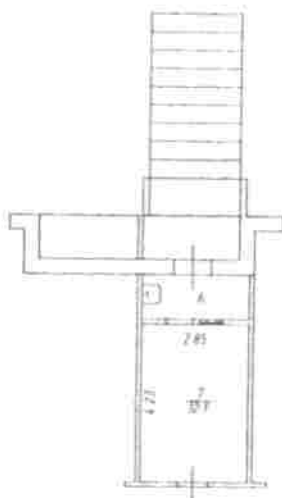
М.П.



Серия 33 АЛ № 686953



Листера	А
Этаж	
I	



ФГУП "Ростехинвентаризация - Федеральное БТИ" Владимирский филиал

Потажный план

Роль	Фамилия И.О.	Подпись	Дата	Адрес: Владимир, ул. Революции, д. 33	Лист	1
инженер	Воробьева И.С.		04.07.2012		Листов	1
с группы	Заворожина Н.В.		04.07.2012		Масштаб	1:200
архитектор	Николенко Е.А.		04.07.2012			



СВИДЕТЕЛЬСТВО

О ГОСУДАРСТВЕННОЙ РЕГИСТРАЦИИ ПРАВА

Управление Федеральной службы государственной регистрации,
кадастра и картографии по Владимирской области

Дата выдачи:

"20" декабря 2012 года

Документы-основания: • Решение МС Владимирского областного совета народных депутатов от 16.07.1992 №187

Субъект (субъекты) права: Муниципальное образование город Владимир

Вид права: Собственность

Объект права: Помещение, назначение: нежилое, общая площадь 15,5 кв.м, этаж 1, номера на поэтажном плане №№6,7, адрес (местонахождение) объекта: Владимирская область, МО город Владимир (городской округ), г.Владимир, ул.Разина, д.33

Кадастровый (или условный) номер: 33:22:011238:160

Существующие ограничения (обременения) права: не зарегистрировано

о чем в Едином государственном реестре прав на недвижимое имущество и сделок с ним "20" декабря 2012 года сделана запись регистрации № 33-33-01/084/2012-717

Регистратор

Левада



Левада
(подпись)

Серия 33 АЛ № 566335

